




## LEGENDA

### Návrh

 Navrhovaná hranica zastaviteľnosti územia

 Hranica časti obce s potrebom vypracovania ÚPN zóny

 Uličná čiara

 Verejnoprospešná stavba v uličnom profile (dopravné - automobilové komunikácie novonavrňované, rekonštrukcia existujúcich, parkoviská, zastávka SAD, cyklistické chodníky, pešie chodníky a priestranstvá vrátane verejnej zelene upravenej a izolačnej. Technické - novonavrňovaná splašková dažďová kanalizácia, trasy novonavrňovaných vedení el. energie a plochy novonavrňovaných trafostaníc, trasy novonavrňovaných miestnych telekomunikačných vedení.

 Návrh na preloženie v ÚPN ZaD č.2

## LOKALITA V "Východ 2"- ( 64 r.d. + bytové domy 3x6 b.j. = 18bytov, spol 82b.j. )

ÚPN obce SEŇA  
ZMENY a DOPLNKY č. 3 - čistopis

Obstarávateľ : obec Seňa

Hlavný riešiteľ : ing. arch. Ladislav Timura, reg. SKA : 0813 AA

Profesní riešitelia : ing. Pažák vypracoval : ing. arch. Matúš Gomolčák  
ing. M. Dubiel

Mierka : 1: 2500 dátum : august 2014  
Schéma verejnoprospešných stavieb a záväzných regulatívov

05